VIETNAM 1:50,000

EDITION 2-TPC (29 ETB)
XUẤT-BẢN LẦN THỨ 2-TPC (29 ETB)

VĨNH MỸ

SHEET 6127 III
SERIES L7014

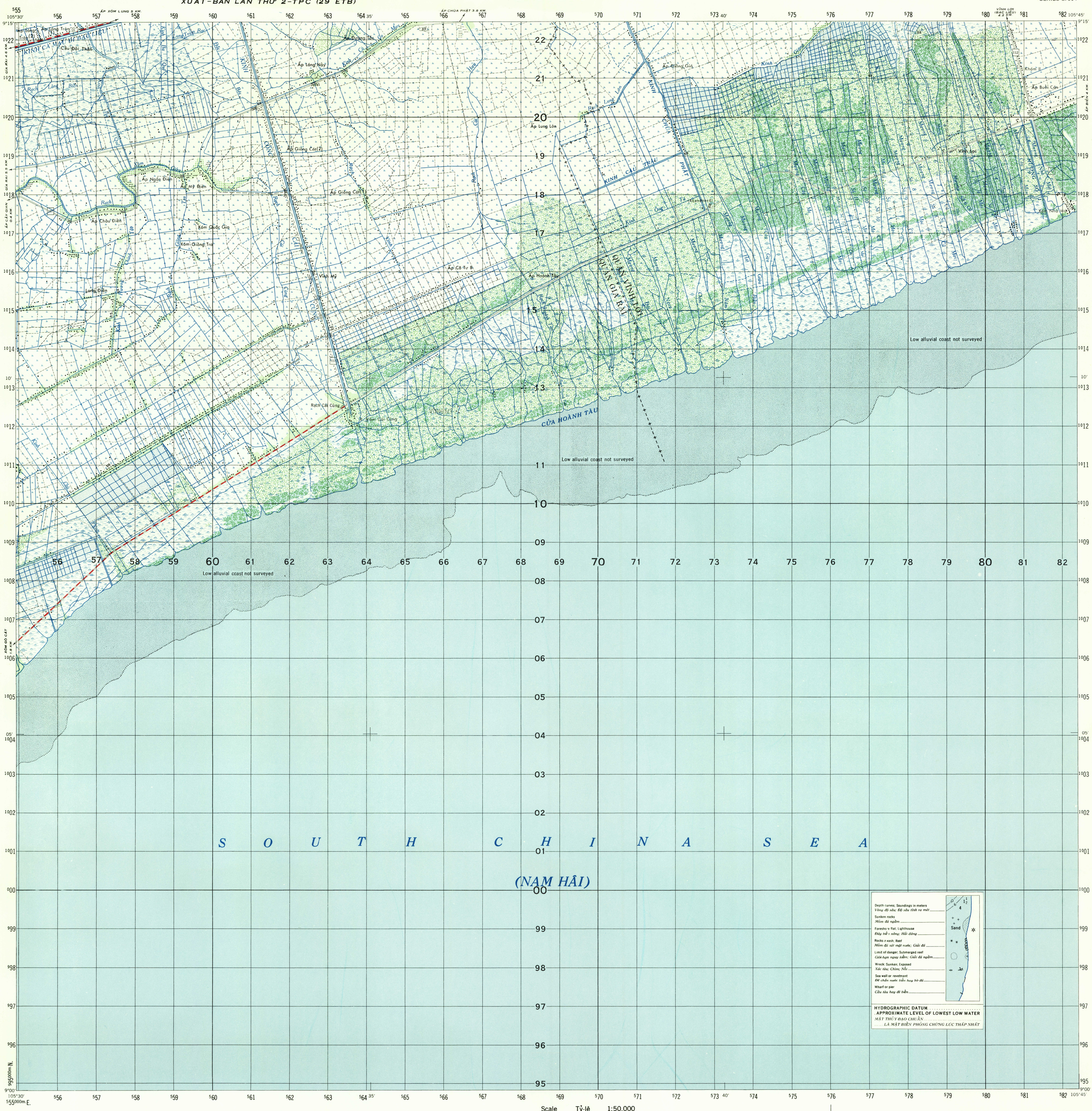

Depth curves; Soundings in meters
Vòng độ sâu; Độ sâu tính ra mét

Sunken rocks
Mỏm đá ngầm

Foreshore flat; Lighthouse
Đáy biển nông; Hải đăng

Rocks awash; Reef
Mỏm đá sát mặt nước; Giải đá

Limit of danger; Submerged reef
Giới-hạn nguy hiểm; Giải đá ngầm

Wreck: Sunken; Exposed
Xác tàu; Chìm; Nổi

Sea wall or revetment
Đê chắn nước biển hay bờ đá

Wharf or pier
Cầu tàu hay đê biển

HYDROGRAPHIC DATUM
APPROXIMATE LEVEL OF LOWEST LOW WATER
MẶT THỦY-ĐẠO CHUẨN
LÀ MẶT BIỂN PHỔNG CHỪNG LÚC THẤP NHẤT

LEGEND — *CHÚ-TỪ*
MAP INFORMATION AS OF 1969
TÀI-LIỆU ĐỒ-BẢN: NĂM 1969

On this map a LANE is considered as being a minimum of 2.4 m. (8 feet) in width — *Trên bản-đồ này một LỐI XE ĐI đã được coi như rộng ít nhất là 2,4 mét*

Dense forest or jungle indicates more than 25 percent of ground is concealed by canopy with undergrowth generally impassable on foot. Clear forest indicates more than 25 percent of ground is concealed by canopy with undergrowth generally passable on foot. Vegetation classified by office identification from aerial photography.
Rừng rậm hay rừng già chỉ rừng cây bao phủ mặt đất trên 25% lập thành vòm cây kín và phía dưới rừng không thể qua lại được. Rừng thưa chỉ rừng cây bao phủ mặt đất trên 25% lập thành vòm cây kín và phía dưới rừng có thể qua lại được. Thảo mộc phân loại theo không ảnh

WHEN REFERRING TO POPULATED PLACE NAMES, INCLUDE UTM GRID COORDINATES
THE NUMBER IN PARENTHESES FOLLOWING A POPULATED PLACE NAME INDICATES MORE THAN ONE PLACE IS SO NAMED WITHIN THE MAP SHEET AREA

ROADS — *ĐƯỜNG-SÁ*
- All weather, hard surface, two or more lanes wide — *Đường tráng nhựa, có hai hay trên hai lối xe đi* (3 LANES / 3 LỐI XE ĐI)
- All weather, loose or light surface, two or more lanes wide — *Đường cán đá hay tráng mỏng, có hai hay trên hai lối xe đi* (3 LANES / 3 LỐI XE ĐI)
- All weather, hard surface, one lane wide — *Đường tráng nhựa, có một lối xe đi*
- All weather, loose or light surface, one lane wide — *Đường cán đá hay tráng mỏng, có một lối xe đi*
- Fair or dry weather, loose surface — *Đường đất*
- Cart track — *Đường dùng khai-khẩn*
- Footpath, trail — *Đường mòn, đường bộ-hành*

ROUTE MARKERS *DANH-HIỆU ĐƯỜNG-SÁ*
- National; Interprovincial — *Quốc-lộ; Liên tỉnh lộ* (QL 1, LTL 8B)
- Provincial; Communal or other — *Tỉnh-Lộ; Hương-Lộ hay đường khác* (TL 7A, 548)

RAILROADS — *ĐƯỜNG XE LỬA*
- Normal gauge, single track, 1 meter (3'3⅜") wide; Station — *Loại đường thường, một đường, rộng 1 mét; Ga, trạm*
- Normal gauge, double track — *Loại đường thường, hai đường*
- Narrow gauge, single track — *Loại đường hẹp, một đường*

Airfield: All weather; Seasonal — *Sân bay: Dùng quanh năm; Từng mùa*

Bridge
- Wood — *Cầu gỗ*
- Steel — *Cầu sắt*
- Concrete — *Cầu xây*

Footbridge — *Cầu nhỏ*
Ferry — *Phà*
Ford — *Chỗ lội qua*
Road on levee — *Đường đắp*
Levee; Wall — *Bờ đắp; Tường*
Canal or ditch; Less than 18 meters wide; Over 18 meters wide — *Kinh hay mương đào: Rộng dưới 18 mét; Rộng trên 18 mét*

Built-up area — *Thôn-thị*
Village — *Làng*
Church; Christian shrine; School — *Nhà thờ; Nhà Nguyện; Trường học*
Temple; Pagoda; Minor pagoda — *Đền, miếu, Chùa; Am*
Post office; Telegraph; Telephone — *Bưu-cục; Điện-tín; Điện-thoại*
Cemetery — *Nghĩa-địa*
Fort; Ruins — *Đồn; Tàn-tích*
Horizontal control point — *Điểm trắc-địa*
Spot elevation in meters: Checked; Unchecked — *Cao-độ tính ra mét: Đã được kiểm lại; Chưa được kiểm lại*
International boundary — *Ranh giới Quốc-gia*
Phần boundary — *Ranh giới Phần*
Tỉnh boundary — *Ranh giới Tỉnh*
Delegation boundary — *Ranh giới quận*
Area name — *Tên vùng hay địa-điểm* HÀO LỒNG
Province office; Delegation office — *Trụ-sở hành-chánh Tỉnh; Trụ-sở hành-chánh Quận*
Tank; Well; Spring — *Bể chứa nước; Giếng; Nguồn*
Masonry dam; Earthen dam — *Đập xây; Đập đất*
Lake or pond: Perennial; Intermittent — *Hồ hay ao: Có nước quanh năm; Từng mùa*

Salt evaporator — *Ruộng muối*
Limestone mountain — *Núi đá Vôi*
Sand — *Cát*
Large rapids — *Ghềnh chảy mạnh*
Large falls — *Thác lớn*
Small falls — *Thác nhỏ*
Dense forest or jungle — *Rừng rậm hay rừng già*
Clear forest — *Rừng thưa*
Plantation; Tea — *Đồn-điền; Trà*
Rice; Swamp — *Ruộng lúa; Đồng lầy*
Land subject to inundation — *Đất có thể lụt*
Nipa; Mangrove — *Dừa nước; Cây bần*
Coffee; Rubber — *Cà-phê; Cao-su*
Palm; Brushwood — *Gốc; Bụi rậm*
Pine. Bamboo — *Thông; Tre*

Scale Tỷ-lệ 1:50,000

1 ½ 0 1 2 3 Statute Miles
1000 500 0 1000 2000 3000 4000 Meters
1000 500 0 1000 2000 3000 4000 Yards
1 ½ 0 1 2 3 Nautical Miles

MAXIMUM ELEVATION LESS THAN 5 METERS

SPHEROID ..... EVEREST
GRID ... 1,000 METER UTM: ZONE 48 (BLACK NUMBERED LINES)
PROJECTION ..... TRANSVERSE MERCATOR
VERTICAL DATUM ..... MEAN SEA LEVEL AT HÀ TIÊN
HORIZONTAL DATUM ..... INDIAN DATUM 1960

CREDITS
PREPARED BY ..... 29TH ENGR BN US ARMY 1970
NAMES DATA BY ..... NGS, VIETNAM
CONTROL BY ..... USAMSFE, NGS, VIETNAM
COASTAL HYDROGRAPHY FROM ..... NAVOCEANO CHARTS
COMPILATION METHOD ..... PHOTO REVISION OF L7014 MAPS
PRINTED BY ..... 29TH ENGR BN (BT) 171

USERS ARE URGED TO REFER CORRECTIONS AND COMMENTS FOR INCREASING THE USEFULNESS OF THIS MAP TO COMMANDING GENERAL, US ARMY TOPOGRAPHIC COMMAND, WASHINGTON, D.C. 20315
XIN GỞI NHỮNG SỰ SỬA ĐỔI TRONG BẢN-ĐỒ NÀY ĐẾN NHA ĐỊA-DƯ QUỐC GIA, ĐÀLẠT, VIỆTNAM

DELINEATION OF INTERNAL ADMINISTRATIVE BOUNDARIES IS APPROXIMATE
RANH GIỚI HÀNH-CHÁNH TRÊN BẢN-ĐỒ NÀY CHỈ PHÁC-HỌA VỚI TÍNH-CÁCH ĐẠI-CƯƠNG

GLOSSARY — CỔ-TỪ
Ấp ..... hamlet
Cửa ..... river mouth
Khóm ..... village
Lung ..... canal, stream
Mương ..... canal, stream
R., Rạch ..... river, stream
X., Xóm ..... village

ĐỘ CAO TỐI-ĐA DƯỚI 5 MÉT

KHỐI BẮU-DỤC ..... EVEREST
Ô VUÔNG ..... UTM TỪNG 1,000 MÉT: KHU HÌNH THỚI 48 (NHỮNG ĐƯỜNG CỔ CHỈ SỐ ĐEN)
HỆ-THỐNG CHIỀU ..... U.T.M.
CAO-ĐỘ-CHUẨN ..... MẶT BIỂN TRUNG-BÌNH TẠI HÀ TIÊN
TRẮC-CẦU CHUẨN ..... HỆ-THỐNG TRẮC-CẦU ẤN-ĐỘ 1960

DISTRIBUTION RESTRICTED—SEE DOD MAP OR CHART CATALOG FOR GUIDANCE FOR RELEASE OUTSIDE THE U. S. GOVERNMENT

GN
BV
GRID NORTH BẮC Ô VUÔNG
1970 G-M ANGLE GÓC V-T ½° (10 MILS, MIL)
TRUE NORTH BẮC ĐỊA-CỰC
MAGNETIC NORTH BẮC TỪ

GRID CONVERGENCE FOR CENTER OF SHEET
HỘI-TỤ ĐƯỜNG KẺ Ô VUÔNG TÍNH Ở TRUNG-TÂM BẢN-ĐỒ
0°06' (2 MILS, MIL)

TO CONVERT A MAGNETIC AZIMUTH TO A GRID AZIMUTH ADD G-M ANGLE
MUỐN ĐỔI PHƯƠNG-GIÁC TỪ THÀNH PHƯƠNG-GIÁC Ô VUÔNG CỘNG-THÊM GÓC V-T

TO CONVERT A GRID AZIMUTH TO A MAGNETIC AZIMUTH SUBTRACT G-M ANGLE
MUỐN ĐỔI PHƯƠNG-GIÁC Ô VUÔNG THÀNH PHƯƠNG-GIÁC TỪ TRỪ GÓC V-T

BOUNDARIES
ĐỊA-GIỚI

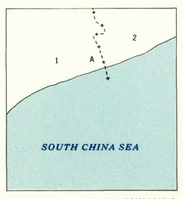

ADJOINING SHEETS
BẢNG RÁP ĐỊA-ĐỒ

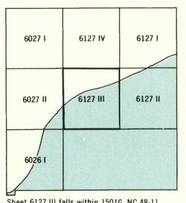

Sheet 6127 III falls within 15016, NC 48-11, 1:250,000

VIETNAMESE	ENGLISH	COMPARABLE U.S. UNIT
Tiểu-Khu or Tỉnh	Province	State
Quận	District	County
Xã or Làng	Village	Township
Ấp	Hamlet	Town

Nam Phần Việt Nam
A. Tỉnh Bạc-Liêu
1. Quận Gia Rai
2. Quận Vĩnh Lợi

GRID ZONE DESIGNATION
MỆNH DANH BẢN ĐỒ TRONG KHU KẺ Ô
48P

100,000 M. SQUARE IDENTIFICATION
CHỈ-ĐỊNH Ô VUÔNG TỪNG 100,000 M

WR
WQ
100

IGNORE the SMALLER figures of any grid number; these are for finding the full coordinates. Use ONLY the LARGER figures of the grid number:
Những con số nhỏ chỉ dùng để ghi những tọa-độ toàn bộ. Chỉ dùng những con SỐ LỚN của số hiệu ô kẻ vuông:
Example: Thí dụ: 995000

TO GIVE A STANDARD REFERENCE ON THIS SHEET TO NEAREST 100 METERS
PHƯƠNG PHÁP TÌM TỌA-ĐỘ TỪNG TRĂM MÉT CHO MỘT ĐỊA-ĐIỂM TRONG BẢN-ĐỒ

SAMPLE POINT: △ Thí dụ: △ RẠCH CÁI CÙNG

1. Read letters identifying 100,000 meter square in which the point lies
2. Locate first VERTICAL grid line to LEFT of point and read LARGE figures labeling the line either in the top or bottom margin, or on the line itself:
   Estimate tenths from grid line to point.
   Ước-lượng xem được bao nhiêu phần mười từ đường kẻ dọc đến địa-điểm:
3. Locate first HORIZONTAL grid line BELOW point and read LARGE figures labeling the line either in the left or right margin, or on the line itself:
   Estimate tenths from grid line to point:
   Ước-lượng xem được bao nhiêu phần mười từ đường kẻ ngang đến địa-điểm:

1. Ghi chữ chỉ-định ô vuông từng 100.000 mét của địa-điểm muốn tìm tọa-độ.
2. Lấy đường ô vuông kẻ DỌC đầu tiên ở phía TRÁI địa-điểm. Đọc con SỐ LỚN của số hiệu ghi phía trên hay phía dưới bản đồ hay ghi ngay trên đường ô vuông đó:
   Ước-lượng xem được bao nhiêu phần mười từ đường kẻ dọc đến địa-điểm:
3. Lấy đường ô vuông kẻ NGANG đầu tiên ở phía DƯỚI địa-điểm. Đọc con SỐ LỚN của số hiệu ghi bên trái hay bên phải bản đồ hay ghi ngay trên đường ô vuông đó:
   Ước-lượng xem được bao nhiêu phần mười từ đường kẻ ngang đến địa-điểm:

WR	63	4
	12	5

SAMPLE REFERENCE: Thí dụ: WR634125

If reporting beyond 9° N.S or 18° E.W, prefix Grid Zone Designation, as:
Nếu phải tiên tục với một địa-điểm cách xa quá 9° Bắc, Nam hay 18° Đông, Tây, hãy ghi ở đầng trước mệnh-danh khu kẻ ô:
48PWR634125

VĨNH MỸ, VIETNAM STOCK NO. L701461273***02